



**КОМИТЕТ ИМУЩЕСТВЕННЫХ ОТНОШЕНИЙ
АДМИНИСТРАЦИИ ПЕРМСКОГО МУНИЦИПАЛЬНОГО ОКРУГА**

РЕШЕНИЕ

о размещении объектов № 505

Пермский край
Пермский муниципальный округ

03.03.2025

Комитет имущественных отношений администрации Пермского муниципального округа разрешает Акционерному обществу «Газпром газораспределение Пермь» (ИНН 5902183841, ОГРН 1025900512670, почтовый адрес: 614000, г. Пермь, ул. Петропавловская, 43)

размещение объекта «Нефтепроводы и нефтепродуктопроводы диаметром DN 300 и менее, газопроводы и иные трубопроводы давлением до 1,2 Мпа, для размещения которых не требуется разрешения на строительство (для размещения объекта «Распределительный газопровод в д. Горшки Пермского муниципального округа Пермского края»»

на землях муниципальная собственность
на срок 1 год

Местоположение: Пермский край, Пермский муниципальный округ, д. Горшки, на части земельного участка с кадастровым номером 59:32:0450001:1306, площадью 2679 кв.м.

Местоположение: Пермский край, Пермский муниципальный округ, д. Горшки, ул. Октябрьская, з/у 313д, на части земельного участка с кадастровым номером 59:32:0450001:1313, площадью 388 кв.м.

Местоположение: Пермский край, Пермский муниципальный округ, д. Горшки, ул. Культуры, з/у 315д, на части земельного участка с кадастровым номером 59:32:0450001:1315, площадью 935 кв.м.

Местоположение: Пермский край, Пермский муниципальный округ, д. Горшки, ул. Полевая, з/у 316д, на части земельного участка с кадастровым номером 59:32:0450001:1316, площадью 2156 кв.м.


Приложение: схема предполагаемых к использованию земель или части земельного участка.

Особые условия использования:

1. При размещении объекта учесть параметры ширины проезда улично-дорожной сети, во избежание сужения полосы отвода дороги.

2. Получение разрешения на производство земляных работ.

Заместитель председателя комитета


(подпись, печать)


М.В. Королева

Схема предполагаемых к использованию земель или части земельного участка

Объект: Нефтепровода и нефтепродуктопровода диаметром DN 300 и менее, газопроводы и иные трубопроводы давлением до 1,2 Мпа (для размещения объекта: "Распределительный газопровод в с. Горшки Пермского муниципального округа Пермского края")

Местоположение: Пермский край, м.а. Пермский, с. Горшки

Площадь части земельного участка 59:32:0450001:1306:2679 м2

Категория земель: Земли населенных пунктов

Вид разрешенного использования земельного участка: Улично-дорожная сеть (код 12.0.1)

Местоположение: Российская Федерация, Пермский край, муниципальный округ Пермский, деревня Горшки, улица Октябрьская, з/у 313д

Площадь части земельного участка 59:32:0450001:1313:388 м2

Категория земель: Земли населенных пунктов

Вид разрешенного использования земельного участка: Улично-дорожная сеть (код 12.0.1)

Местоположение: Российская Федерация, Пермский край, муниципальный округ Пермский, деревня Горшки, улица Културская, з/у 315г

Площадь части земельного участка 59:32:0450001:1315:935 м2

Категория земель: Земли населенных пунктов

Вид разрешенного использования земельного участка: Улично-дорожная сеть (код 12.0.1)

Местоположение: Российская Федерация, Пермский край, муниципальный округ Пермский, деревня Горшки, улица Полевая, з/у 316г


Площадь части земельного участка 59:32:0450001:1316:2156 м2

Категория земель: Земли населенных пунктов

Вид разрешенного использования земельного участка: Улично-дорожная сеть (код 12.0.1)

Каталог координат, м Система координат МСК-59

№ точки границы	Координаты, м		№ точки границы	Координаты, м		№ точки границы	Координаты, м		№ точки границы	Координаты, м		№ точки границы	Координаты, м		№ точки границы	Координаты, м		№ точки границы	Координаты, м		№ точки границы	Координаты, м	
	X	Y		X	Y		X	Y		X	Y		X	Y		X	Y		X	Y		X	Y
Условный номер з/у - :1306/чзУ1			27	510346.75	2201982.76	55	510446.24	2201995.15	83	510339.98	2201993.07	111	510230.84	2201996.35	133	510508.52	2201893.56	158	510266.98	2201800.21	186	510333.19	2201820.30
Площадь части з/у 2679 м2			28	510355.65	2201982.87	56	510444.30	2202011.98	84	510336.90	2201992.88	112	510232.64	2201978.43	134	510514.40	2201892.64	159	510272.96	2201800.75	187	510303.01	2201817.89
1	510227.81	2201973.06	29	510372.27	2201982.83	57	510439.88	2202011.14	85	510337.12	2201987.19	113	510207.02	2201977.08	135	510515.24	2201898.76	160	510272.21	2201810.79	188	510279.15	2201815.89
2	510234.02	2201973.60	30	510382.73	2201983.64	58	510432.72	2202010.55	86	510318.87	2201986.22	114	510210.25	2201974.67	136	510533.02	2201893.27	161	510302.94	2201813.21	189	510273.25	2201815.40
3	510237.25	2201973.97	31	510389.20	2201984.13	59	510434.17	2202000.88	87	510318.17	2201998.48	115	510217.15	2201973.09	137	510575.76	2201882.28	162	510303.69	2201803.77	190	510266.08	2201814.92
4	510238.82	2201974.11	32	510399.41	2201984.94	60	510439.52	2202001.67	88	510322.20	2201999.05	1	510227.81	2201973.06	138	510574.46	2201877.22	163	510309.67	2201804.30	191	510244.76	2201813.49
5	510238.75	2201975.76	33	510405.93	2201985.57	61	510440.28	2201994.52	89	510321.80	2202001.61	Условный номер з/у - :1313/чзУ1	139	510580.27	2201875.73	164	510308.93	2201813.64	192	510245.01	2201809.84		
6	510245.58	2201976.16	34	510412.31	2201986.14	62	510413.18	2201991.63	90	510321.71	2202003.19	Площадь части з/у 388 м2	140	510581.57	2201880.78	165	510329.57	2201815.28	193	510199.62	2201806.80		
7	510245.67	2201974.60	35	510417.24	2201986.52	63	510412.78	2202008.97	91	510311.93	2202002.76	116	510479.20	2201567.11	141	510616.38	2201806.13	194	510199.38	2201810.34			
8	510251.66	2201974.87	36	510422.56	2201986.87	64	510404.26	2202008.89	92	510305.73	2202002.41	117	510485.51	2201567.58	142	510615.21	2201866.78	167	510336.28	2201806.60	195	510193.40	2201809.84
9	510251.57	2201976.51	37	510439.14	2201987.37	65	510404.47	2202006.88	93	510305.58	2202000.60	118	510484.09	2201582.02	126	510620.75	2201865.36	168	510335.56	2201815.75	196	510193.63	2201806.40
10	510266.03	2201977.35	38	510447.89	2201987.93	66	510404.30	2202004.96	94	510303.89	2202000.46	119	510477.79	2201582.16	Условный номер з/у - :1316/чзУ1	169	510357.84	2201817.31	197	510182.99	2201805.66		
11	510266.14	2201975.99	39	510449.06	2201988.02	67	510406.87	2202004.93	95	510304.09	2201998.11	120	510446.18	2201579.80	Площадь части з/у 2156 м2	170	510358.23	2201814.14	198	510182.76	2201809.13		
12	510269.26	2201976.28	40	510451.55	2201988.21	68	510407.19	2201991.00	96	510312.15	2201998.75	121	510415.81	2201577.41	143	510207.13	2201795.09	171	510372.44	2201815.79	199	510180.68	2201808.99
13	510272.12	2201976.43	41	510451.50	2201989.68	69	510402.38	2201990.40	97	510312.88	2201985.90	122	510410.64	2201577.10	144	510212.89	2201795.57	172	510372.18	2201818.54	200	510176.77	2201808.74
14	510272.02	2201977.70	42	510453.26	2201989.86	70	510380.94	2201989.47	98	510278.49	2201984.08	123	510411.25	2201572.79	145	510212.61	2201801.66	173	510389.26	2201820.71	201	510177.01	2201805.21
15	510277.21	2201978.00	43	510459.85	2201988.58	71	510379.93	2202005.39	99	510277.48	2201998.43	124	510457.78	2201576.04	146	510227.45	2201802.65	174	510415.23	2201822.21	202	510164.57	2201804.27
16	510277.33	2201976.68	44	510462.78	2201988.71	72	510373.90	2202005.05	100	510269.05	2201997.99	125	510478.43	2201578.24	147	510227.77	2201796.75	175	510438.54	2201824.39	203	510164.30	2201807.82
17	510283.32	2201976.96	45	510468.27	2201988.46	73	510374.94	2201989.23	101	510271.68	2201995.28	116	510479.20	2201567.11	148	510231.14	2201797.02	176	510460.21	2201825.19	204	510158.32	2201807.28
18	510283.25	2201978.32	46	510467.99	2201990.49	74	510371.62	2201989.03	102	510272.50	2201983.74	Условный номер з/у - :1315/чзУ1	149	510233.76	2201797.22	177	510460.80	2201832.25	205	510158.59	2201803.81		
19	510306.29	2201979.79	47	510464.83	2201991.76	75	510370.38	2202005.01	103	510243.68	2201982.06	Площадь части з/у 935 м2	150	510233.43	2201803.05	178	510438.00	2201830.57	206	510148.68	2201803.07		
20	510307.08	2201979.93	48	510470.47	2202014.61	76	510364.39	2202004.64	104	510243.35	2201987.19	126	510620.75	2201865.36	151	510241.50	2201803.59	179	510422.87	2201829.07	207	510148.37	2201806.45
21	510317.82	2201980.70	49	510473.81	2202013.70	77	510365.56	2201988.74	105	510238.84	2201986.96	127	510622.08	2201877.81	152	510242.01	2201797.91	180	510392.76	2201826.37	208	510142.45	2201805.91
22	510329.67	2201981.71	50	510478.63	2202008.03	78	510351.37	2201988.07	106	510237.98	2201991.24	128	510617.62	2201877.71	153	510247.98	2201798.48	181	510365.77	2201822.45	209	510143.14	2201796.54
23	510338.93	2201982.54	51	510478.94	2202015.00	79	510350.98	2201993.76	107	510248.77	2201990.71	129	510519.08	2201902.95	154	510247.48	2201803.99	182	510365.87	2201821.07	210	510206.62	2201801.25
24	510342.36	2201982.64	52	510464.65	2202016.08	80	510345.97	2201993.44	108	510249.31	2201997.14	130	510478.61	2201914.99	155	510251.36	2201804.25	183	510363.50	2201820.80	211	510207.13	2201795.09
25	510342.16	2201985.80	53	510459.34	2201994.54	81	510345.55	2202003.73	109	510246.34	2201996.98	131	510479.43	2201909.69	156	510251.05	2201809.28	184	510363.34	2201822.10			
26	510346.44	2201986.08	54	510453.67	2201995.94	82	510339.56	2202003.60	110	510240.47	2201996.68	132	510509.61	2201900.49	157	510266.22	2201810.36	185	510362.57	2201821.99			

Заявитель: 
 АО "Газпром газораспределение Пермь" представитель по доверенности от 23.03.2023г. № 1935 Мелехина О.Ю.
 МП (подпись, расшифровка подписи)
 (для юридических лиц и индивидуальных предпринимателей)

08.03.2025
 № 505
 Исполнение и
 проверка

Схема предполагаемых к использованию земель или части земельного участка

Объекты: Нефтепровода и нефтепродуктопроводы диаметром DN 300 и менее, газопроводы и иные трубопроводы давлением до 1,2 Мпа (для размещения объекта: "Распределительный газопровод в с. Горшки Пермского муниципального округа Пермского края")

Местоположение: Пермский край, м.а. Пермский, с. Горшки
Площадь части земельного участка 59:32:0450001:1306:2679 м²

Категория земель: Земли населенных пунктов

Вид разрешенного использования земельного участка: Улично-дорожная сеть (код 12.0.1)

Местоположение: Российская Федерация, Пермский край, муниципальный округ Пермский, деревня Горшки, улица Октябрьская, з/у 313а

Площадь части земельного участка 59:32:0450001:1313:388 м²

Категория земель: Земли населенных пунктов

Вид разрешенного использования земельного участка: Улично-дорожная сеть (код 12.0.1)

Местоположение: Российская Федерация, Пермский край, муниципальный округ Пермский, деревня Горшки, улица Культура, з/у 315а

Площадь части земельного участка 59:32:0450001:1315:935 м²

Категория земель: Земли населенных пунктов

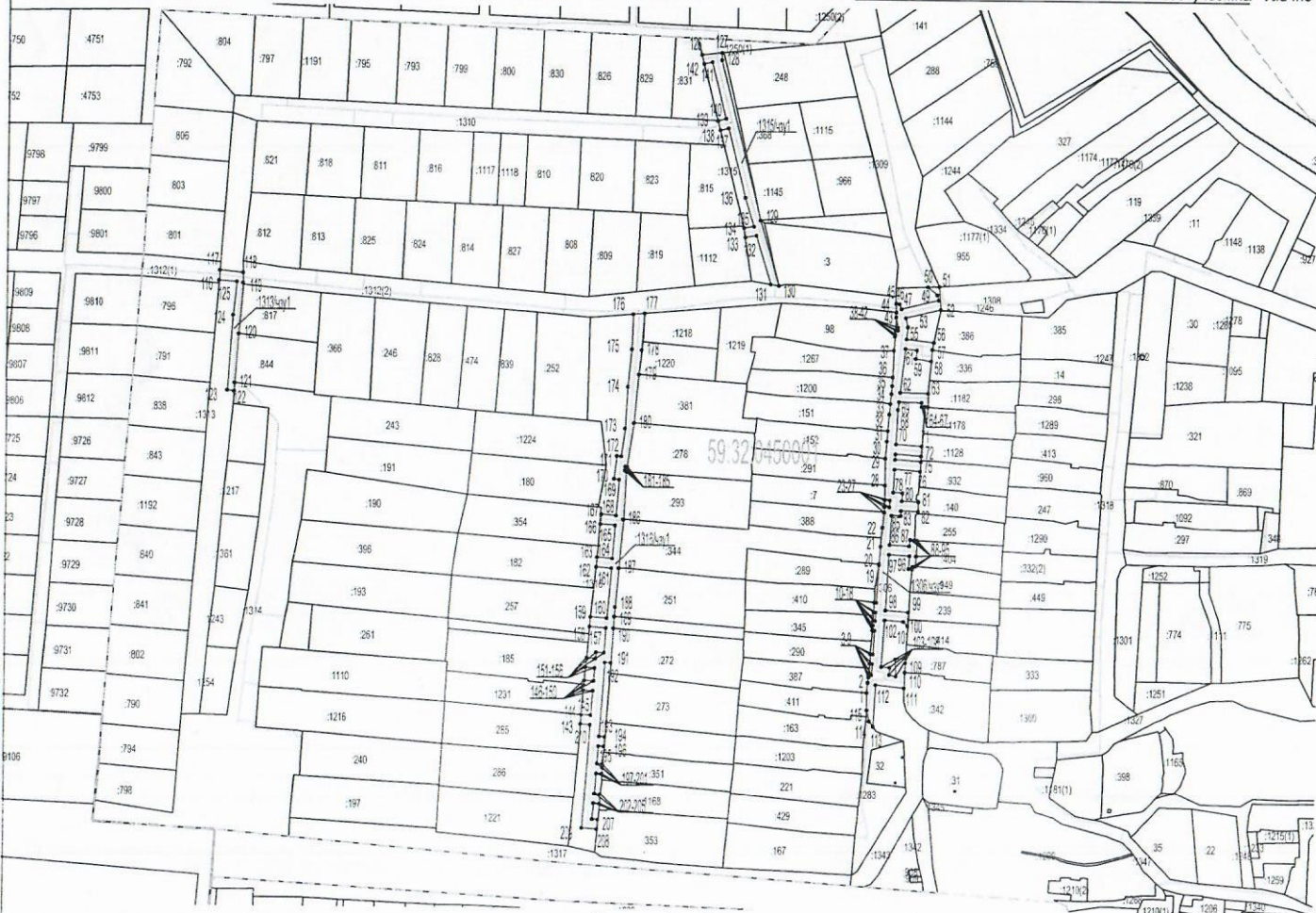
Вид разрешенного использования земельного участка: Улично-дорожная сеть (код 12.0.1)

Местоположение: Российская Федерация, Пермский край, муниципальный округ Пермский, деревня Горшки, улица Полевая, з/у 316а

Площадь части земельного участка 59:32:0450001:1316:2156 м²

Категория земель: Земли населенных пунктов

Вид разрешенного использования земельного участка: Улично-дорожная сеть (код 12.0.1)



- Описание границ смежных землепользователей ЗПИ:
- от точки 4 до точки 7, от точки 8 до точки 11, от точки 13 до точки 16, от точки 17 до точки 19, от точки 21 до точки 22, от точки 24 до точки 27, от точки 49 до точки 43, от точки 45 до точки 50, от точки 52 до точки 56, от точки 58 до точки 75, от точки 76 до точки 81, от точки 82 до точки 89, от точки 94 до точки 108, от точки 110, от точки 111 - 59:32:0450001:1306;
 - от точки 44 до точки 45, от точки 130 до точки 131, от точки 176 до точки 177 - 59:32:0450001:1312;
 - от точки 117 до точки 118, от точки 119 до точки 120, от точки 122 до точки 116 - 59:32:0450001:1313;
 - от точки 127 до точки 130, от точки 135 до точки 138, от точки 139 до точки 142 - 59:32:0450001:1315;
 - от точки 144 до точки 147, от точки 149 до точки 152, от точки 153 до точки 158, от точки 159 до точки 176, от точки 177 до точки 179, от точки 181 до точки 184, от точки 191 до точки 198, от точки 200 до точки 143 - 59:32:0450001:1316;
 - от точки 189 до точки 190 - земли неразграниченной муниципальной или государственной собственности;
 - от точки 23 до точки 24, от точки 27 до точки 28 - 59:32:0450001:7;
 - от точки 37 до точки 40, от точки 43 до точки 44 - 59:32:0450001:98;
 - от точки 148 до точки 149, от точки 152 до точки 153 - 59:32:0450001:185;
 - от точки 180 до точки 181, от точки 184 до точки 185 - 59:32:0450001:278;
 - от точки 1 до точки 4 - 59:32:0450001:387;
 - от точки 7 до точки 8 - 59:32:0450001:290;
 - от точки 11 до точки 13 - 59:32:0450001:345;
 - от точки 16 до точки 17 - 59:32:0450001:410;
 - от точки 19 до точки 20 - 59:32:0450001:289;
 - от точки 20 до точки 21 - 59:32:0450001:344;
 - от точки 22 до точки 23 - 59:32:0450001:388;
 - от точки 26 до точки 29 - 59:32:0450001:291;
 - от точки 29 до точки 31 - 59:32:0450001:152;
 - от точки 31 до точки 33 - 59:32:0450001:151;
 - от точки 33 до точки 36 - 59:32:0450001:1200;
 - от точки 36 до точки 37 - 59:32:0450001:1267;
 - от точки 51 до точки 52 - 59:32:0450001:1306;
 - от точки 56 до точки 57 - 59:32:0450001:386;
 - от точки 57 до точки 58 - 59:32:0450001:338;
 - от точки 75 до точки 76 - 59:32:0450001:932;
 - от точки 81 до точки 82 - 59:32:0450001:140;
 - от точки 89 до точки 90 - 59:32:0450001:255;
 - от точки 90 до точки 92 - 59:32:0450001:404;
 - от точки 92 до точки 94 - 59:32:0450001:949;
 - от точки 108 до точки 110 - 59:32:0450001:787;
 - от точки 110 до точки 111 - 59:32:0450001:342;
 - от точки 113 до точки 115 - 59:32:0450001:126,3;
 - от точки 115 до точки 1 - 59:32:0450001:411;
 - от точки 117 до точки 117 - 59:32:0450001:1312;
 - от точки 120 до точки 121 - 59:32:0450001:844;
 - от точки 121 до точки 122 - 59:32:0450001:1314;
 - от точки 126 до точки 127 - 59:32:0450001:1250;
 - от точки 138 до точки 139 - 59:32:0450001:1310;
 - от точки 142 до точки 126 - 59:32:0450001:831;
 - от точки 143 до точки 144 - 59:32:0450001:285;
 - от точки 147 до точки 148 - 59:32:0450001:1231;
 - от точки 158 до точки 159 - 59:32:0450001:257;
 - от точки 179 до точки 180 - 59:32:0450001:381;
 - от точки 185 до точки 186 - 59:32:0450001:293;
 - от точки 186 до точки 187 - 59:32:0450001:344;
 - от точки 187 до точки 189 - 59:32:0450001:251;
 - от точки 190 до точки 191 - 59:32:0450001:272;
 - от точки 198 до точки 200 - 59:32:0450001:351;
 - от точки 50 до точки 51 - 59:32:0450001:1309;

Масштаб 1: 3000

Заявитель: *Ольга*
МП
(для юридических лиц и индивидуальных предпринимателей)

АО "Газпром газораспределение Пермь" представителем по доверенности от 23.03.2023а № 1935 Мелехина О.Ю.
(подпись, расшифровка подписи)

Условные обозначения:

- пректируемая газопровод
- граница участка ранее учтенного в ЕИРП
- 1 - граница земельного участка
- 2 - граница кадастрового квартала
- граница населенного пункта
- номер кадастрового квартала
- кадастровый номер земельного участка